

WANDELNETWERK NOORD-HOLLAND 2018



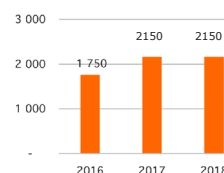
Wat hebben we bereikt in 2018?

We meten een toenemend gebruik van het wandelnetwerk ten noorden van Amsterdam en Haarlem.

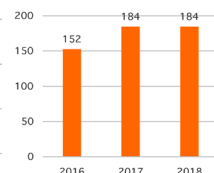
Samen met regio Amsterdam Amstelland zijn afspraken gemaakt om het wandelnetwerk ook uit te breiden naar deze regio. Voor de regio Zuid Kennemerland is een voorlopig ontwerp en kostenraming inrichting en beheer gemaakt.

De uitbreiding van het wandelnetwerk naar de regio's Gooi&Vecht, Diemen en Westfriesland is in uitvoering.

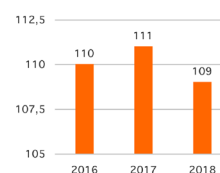
aantal kilometers wandelnetwerk in beheer



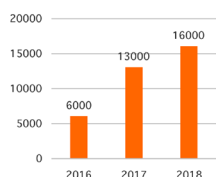
aantal wandelstartpunten in beheer



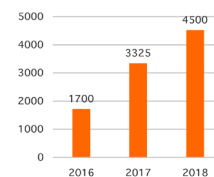
aantal kilometers boerenlandpad in beheer



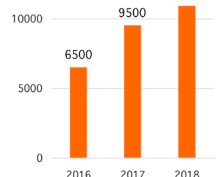
unieke bezoekers per maand website



aantal volgers op Facebook



aantal actieve appgebruikers

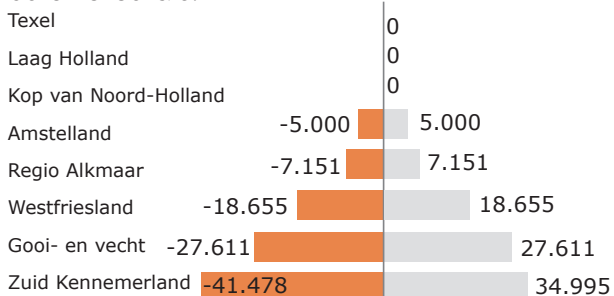


Kosten en baten

Inrichting & Ontwikkeling

kosten circa €99.895

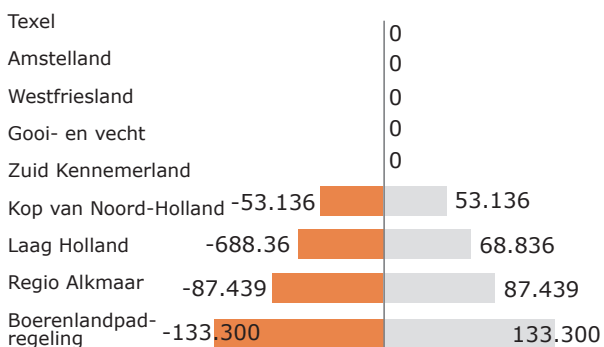
baten circa €93.412



Beheer

kosten circa €342.711

baten circa €342.711



Informatie per regio

Kop van Noord-Holland

40 startpunten
13.200 downloads
5.756 wandelaars geteld*

Texel

geen wandelnetwerk

Regio Alkmaar

62 startpunten
20.000 downloads
9.782 wandelaars geteld*

Westfriesland

21 startpunten
6.500 downloads
10.423 wandelaars geteld*

Midden Kennemerland

24 startpunten
7.100 downloads
16.692 wandelaars geteld*

Laag Holland

29 startpunten
9.800 downloads
2.856 wandelaars geteld*


Amstelland

in aanleg

Gooi- & Vechtstreek

in aanleg
4.153 wandelaars geteld*

De telgegevens lopen van april t/m december 2018 en zijn onder voorbehoud. Het betreft een nieuw telsysteem dat nog niet overal de juiste aantallen telt.



Wandelnetwerk Noord-Holland is een gezamenlijk product van gemeenten en terrein-beherende organisaties, wordt grotendeels beheerd door Recreatie Noord-Holland en is mede tot stand gekomen met subsidie van provincie Noord-Holland.

Deze infographic is een uitgave van:
Recreatie Noord-Holland - Routebureau
www.recreatienoordholland.nl/routes



SLOEPENNETWERK NOORD-HOLLAND 2018

sloepen netwerk

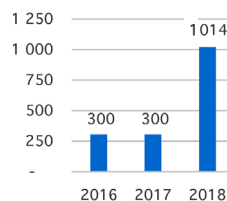
Wat hebben we bereikt in 2018?

Op basis van knooppunten, de website en app van het sloepennetwerk is eenvoudig een mooie vaarroute uit te stippelen.

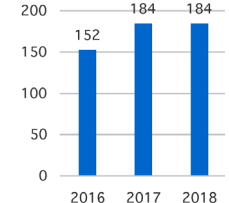
In 2018 zijn de sloepennetwerken in Amsterdam-Amstelland, Zuid Kennemerland en Noord-Holland Noord geopend, een bijzondere mijlpaal waarbij veel stakeholders hebben samengewerkt.

Ook zijn er zes landvasten ingericht. Deze openbare aanmeerplaatsen liggen langs veelgebruikte vaarroutes of bezienswaardigheden en zijn duidelijk herkenbaar.

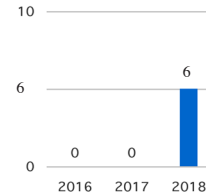
aantal kilometers sloepennetwerk in beheer



aantal informatiepanelen in beheer

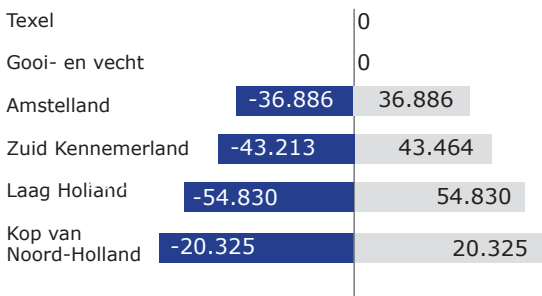


aantal landvasten in beheer

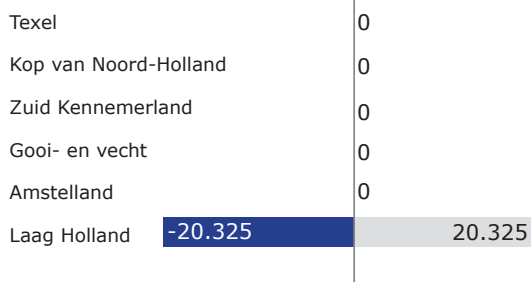


Kosten en baten

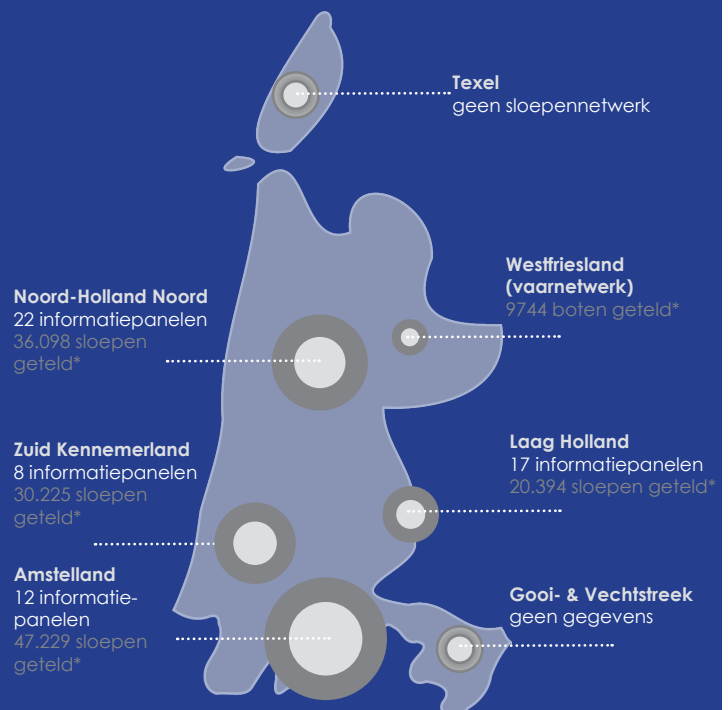
Inrichting & Ontwikkeling
kosten circa €1.55.254
baten circa €1.55.254



Beheer
kosten circa €20.325
baten circa €20.325



Informatie per regio



De telgegevens lopen van april t/m december 2018 en zijn onder voorbehoud. Het betreft een nieuw telsysteem dat nog niet overal de juiste aantallen telt.



Het sloepennetwerk in Noord-Holland is een gezamenlijk product van gemeenten en terrein-beherende organisaties, wordt grotendeels beheerd door Recreatie Noord-Holland en is mede tot stand gekomen met subsidie van provincie Noord-Holland.

Deze infographic is een uitgave van:
Recreatie Noord-Holland - Routebureau
www.recreatienoordholland.nl/routes

FIETSNETWERK NOORD-HOLLAND 2018

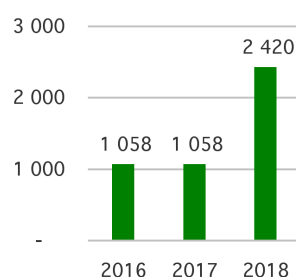


Wat hebben we bereikt in 2018?

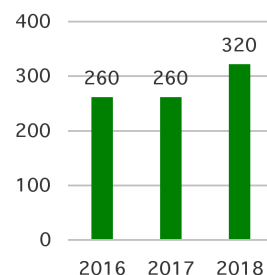
Iedereen kent de groen-witte bordjes wel. De herkenbare fietsknooppunten zijn ideaal voor het plannen en fietsen van een dagtocht.

Recreatie Noord-Holland voorziet in het beheer en onderhoud van het fietsknooppuntennetwerk in Laag Holland, de IJmond, Amstelland en de Meerlanden. Ook in de regio Alkmaar hebben wij het fietsknooppuntennetwerk in beheer gekregen. Daarnaast beheren wij in deze regio's de bebording van de landelijke fietsroutes.

aantal kilometers
fietsknooppuntennetwerk
in beheer



aantal fietsknooppunten
in beheer



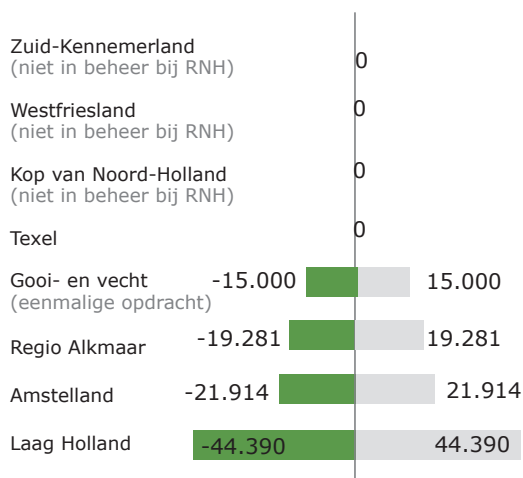
Kosten en baten

Inrichting & Ontwikkeling

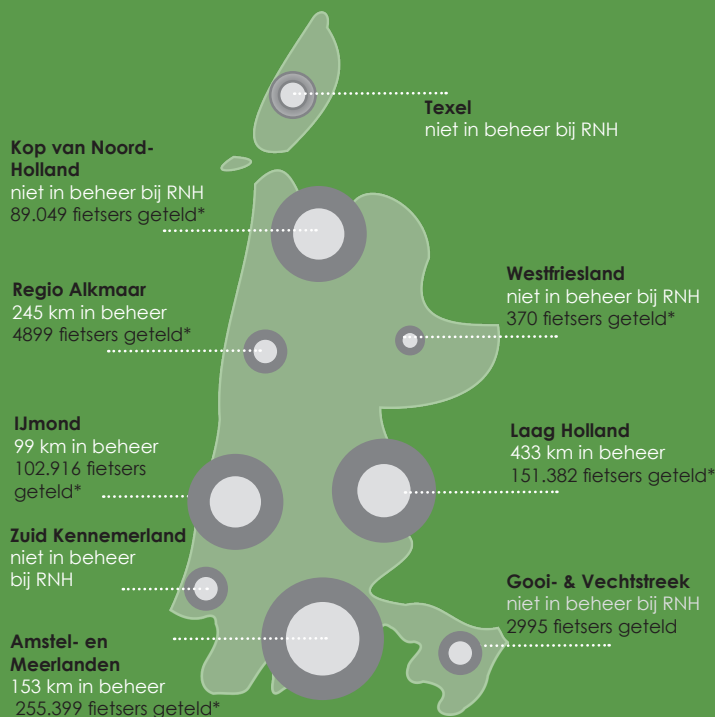
In 2018 zijn er geen kosten gemaakt voor inrichting en ontwikkeling van nieuwe fietsnetwerken.

Beheer


kosten circa €100.585
baten circa €100.585



Informatie per regio



De telgegevens lopen van april t/m december 2018 en zijn onder voorbehoud. Gemeten wordt het aantal mensen dat een knooppuntpaneel leest. Het betreft een nieuw telsysteem dat nog niet overal de juiste aantallen telt.



Het fietsknooppuntennetwerk is een gezamenlijk product van gemeenten en terreinbeherende organisaties, wordt grotendeels beheerd door Recreatie Noord-Holland en is tot stand gekomen met subsidie van de provincie Noord-Holland.

Deze infographic is een uitgave van:
Recreatie Noord-Holland - Routebureau
www.recreatienoordholland.nl/routes

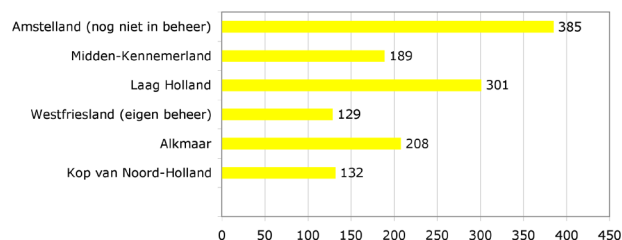
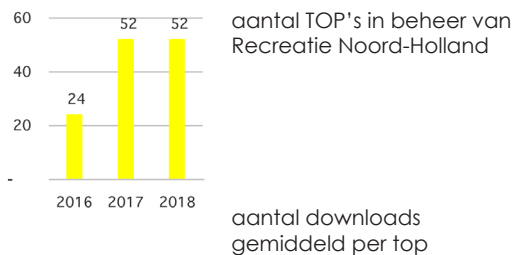
TOERISTISCHE OVERSTAPPUNTEN 2018



Wat hebben we bereikt in 2018?

Instandhouding van informatievoorziening op strategische locaties en op de mobiele website www.natuurwegwijzer.nl/tops.

Beheer van de TOP-zuilen met informatie over routes en bezienswaardigheden in de omgeving.



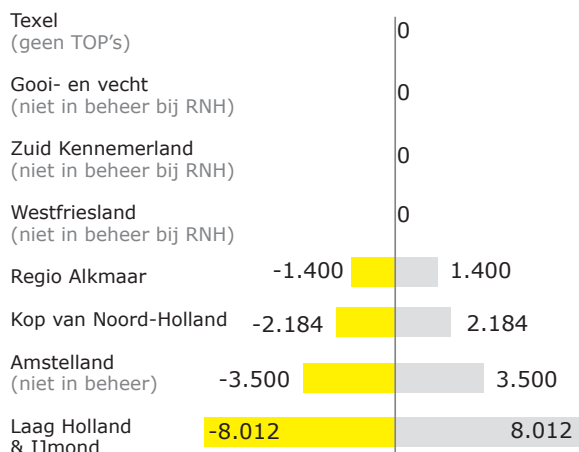
Kosten en baten

Inrichting & Ontwikkeling

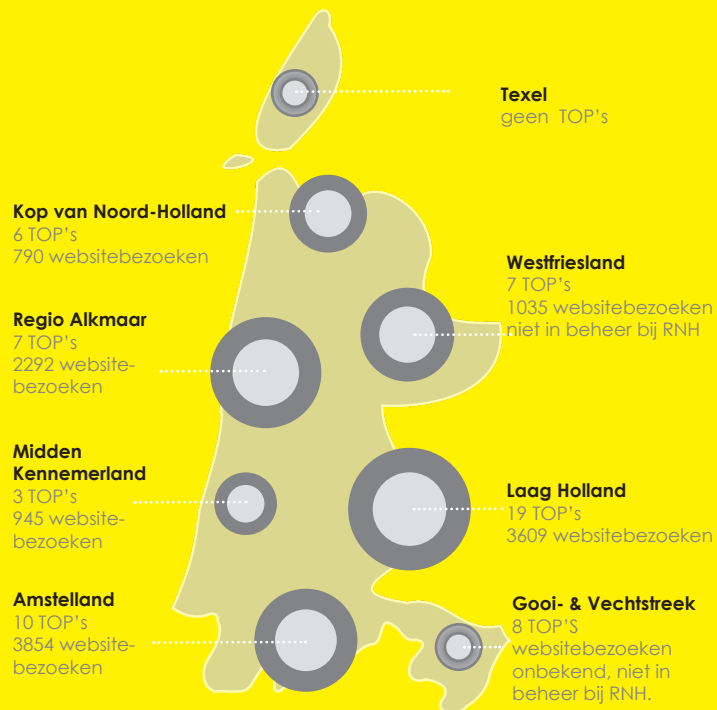
In 2018 zijn er geen kosten gemaakt voor inrichting en ontwikkeling van nieuwe TOP's.

Beheer

kosten circa €15.096
baten circa €15.096



Aantal TOP's en downloads per regio



De TOP's in Noord-Holland zijn een gezamenlijk product van gemeenten en terrein-beherende organisaties, worden grotendeels beheerd door Recreatie Noord-Holland en zijn tot stand gekomen met subsidie van de provincie Noord-Holland.

Deze infographic is een uitgave van:
Recreatie Noord-Holland - Routebureau
www.recreatienoordholland.nl/routes

NOORD-HOLLANDPAD

2018

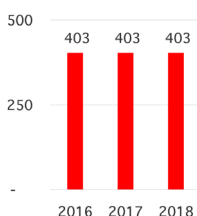


Wat hebben we bereikt in 2018?

Verschillende promotionele activiteiten hebben bijgedragen aan een grotere bekendheid van het Noord-Hollandpad. Er zijn 20 digitale tellers langs de route geplaatst, om het aantal wandelaars te registreren.

Het aantal ambassadeurs van het pad is dit jaar flink gegroeid. Deze ambassadeurs zijn ondernemers langs de route met mooie aanbiedingen voor wandelaars van het pad, zoals korting op een overnachting, of een gratis kopje koffie.

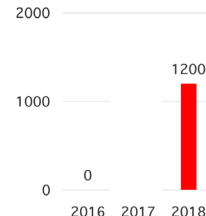
aantal kilometers Noord-Hollandpad



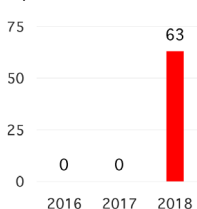
aantal routes



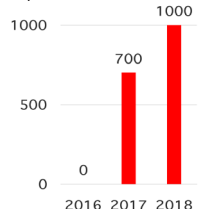
unieke bezoekers per maand website



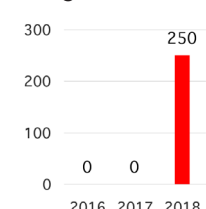
aantal volgers op Twitter



aantal volgers op Facebook



aantal volgers op Instagram

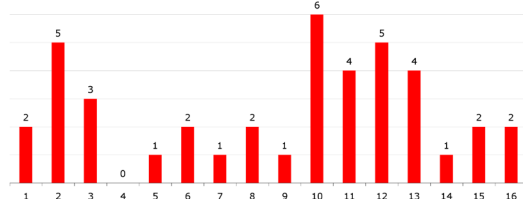


Kosten en baten

kosten (circa €105.800) baten (circa €100.000)



Aantal ambassadeurs per route



Routes 1 - 16



Het Noord-Hollandpad is een product van de provincie Noord-Holland en wordt beheerd door Recreatie Noord-Holland en Landschap Noord-Holland.

Deze infographic is een uitgave van:
Recreatie Noord-Holland - Routebureau
www.recreatienoordholland.nl/routes

