




















Begrippenlijst recreatieve infrastructuur, markering en voorzieningen






Topografie	Omschrijving
Netwerk	Een aaneenschakeling van verschillende routes en verbindingen door knooppunten (met nummers).
Route	Een route is een samengesteld geheel van trajecten over (vaar)wegen en paden om een ronde of lijnvormige reis te maken aan de hand van bewegwijzering c.q. markering buiten in het veld of een geschreven of gesproken tekst.
Themaroute	Route langs bezienswaardigheden passend bij een bepaald thema bijvoorbeeld molens of forten (cultuur), natuur, voedselproductie of door het leefgebied van een historische figuur. Vaak een combinatie van meerdere routes. Veelal aangeduid op een website of folder met knooppuntenummers. Dit kan ook een tijdelijke route zijn.
Tracé / traject	Lijn op de kaart tussen twee knooppunten.
Pad	Halfverharde of onverharde infrastructuur.
Boerenlandpad	(Onverhard) pad door boerenland dat is opengesteld voor wandelaars.

















Bebording (niet zijnde routemarkering)	Omschrijving
TOP (Toeristisch Overstap Punt)	Informatiezuil die op strategische locaties staat waar wandel-, fiets - of vaarroutes passeren. Op het bord staan routes, informatie over de omgeving, verschillende knooppuntennetwerken en met 'Hier staat u' staat aangegeven waar de persoon staat.
Informatiepunt	Locatie in het netwerk waar middels tekst, beeld en/of audio, informatie wordt gedeeld over onder andere natuur, historie en cultuur in de omgeving.
Informatiepaneel	Paneel dat op strategische locaties staat met informatie over het vaarroutenetwerk of sloepennetwerk in de omgeving.
Gedragsbord	Bord dat aangeeft welke (afwijkende) regels er gelden voor het voorliggend tracé/ traject.
Landvastbord	Bord dat aangeeft waar een vaartuig (zeil- of moterboot, sloep, kano) een bepaalde tijd mag aanmeren.
Waarschuwbord	Bord dat in woorden en symbolen aangeeft dat de recreant extra moet opletten voor onverwachte obstakels.

Routemarkering	Omschrijving
Tracébord	Bord dat de richting aangeeft van volgende knooppunt(en).
Knooppuntbord	Bord dat de richting aangeeft van volgende knooppunt(en), met aan de bovenzijde in een gekleurde balk het knooppunt waar men zich bevindt.
LF icoonbord	Bord dat de richting en de naam aangeeft van een Landelijke Fiets Icoonroute.
Handwijzer	Langwerpig wit bord dat de richting aangeeft voor recreatieve (groene letters) en/of utilitaire (rode letters) locaties. Het bord is meestal bevestigd aan een schuin blauw-wit gestreepte of witte mast.
Knooppuntpaneel	Paneel dat op een fietsknooppunt staat met daarop een introductie van het fietsnetwerk, een knooppuntnummer en een locatieaanduiding.
Paddestoelen	Een lage algemene bewegwijzering in de vorm van een vierzijdige paddestoel. Deze worden gebruikt voor het aangeven van afstanden en richtingen naar bestemmingen, plaatsen en bezienswaardigheden, en zijn iconische overblijfselen van ANWB-bewegwijzering uit de 20e eeuw.
Plaatsnaam bewegwijzering	Bord in of bij het water met een verwijzing naar woonplaatsen via vaarwegen.
Routepaal	Houten of kunststof paal die is voorzien van routemarkering op één of meerdere zijden
Schildje	Een aluminium plaatje op een beugel voorzien van een gekleurde pijl- of routesticker die de richting aangeeft. Dit plaatje is gemonteerd op flespalen, lichtmasten of hekken.

Van toepassing op routestructuren

Wandelen	Fietsen	Varen	Mountain-biken	Paardrijden
				
				
				
				
				
				

Wandelen	Fietsen	Varen	Mountain-biken	Paardrijden
				
				
				
				
				

Wandelen	Fietsen	Varen	Mountain-biken	Paardrijden
				
				
				
				
				
				
				
				
				

Begrippenlijst recreatieve infrastructuur, markering en voorzieningen

Vervolg routemarkering	Omschrijving
Startpaneel	Bord dat op strategische locaties staat waar wandelroutes starten. Op het bord is een kaartbeeld opgenomen met een overzicht van de kleurenwandelingen en de keuzepunten in de omgeving. Met 'Hier staat u' wordt aangegeven waar de persoon staat.
Keuzepuntpaal/-bord	Houten of kunststof paal die is voorzien van een keuzepuntnummer aan de bovenzijde en pijl-routestickers op andere zijden.
Onderbord klein	Bord met een toelichting op een tracé- of knooppuntbord, bijvoorbeeld met de woorden 'U nadert een knooppunt'.
Onderbord groot	Bord met een toelichting op een knooppunt- of startpaneel. Dit kan ook reclame van derden zijn.
Routesticker	Sticker die één specifieke route aangeeft, zoals bijvoorbeeld Noord-Hollandpad, Streekpad of LAW.
Pijlsticker (wandelen)	Sticker die met een gekleurde pijl de richting aangeeft.
Pijlsticker (varen / fietsen)	Sticker die met een blauwe kleur (varen) of groene kleur (fietsen) de richting aangeeft.
Doorzichtsticker	Sticker met zwarte tekst (periode broedseizoen), die wordt gebruikt op een pijlsticker.
Meldingsticker	Sticker die aangeeft waar recreanten meldingen kunnen doorgeven.
Nummersticker heel klein (10mm)	Sticker met vermelding van een knooppunt, die wordt gebruikt op knooppuntpanelen.
Nummersticker klein (25mm)	Sticker met vermelding van een knooppunt, die wordt gebruikt op pijlstickers.
Nummersticker middel (35mm)	Sticker met vermelding van een knooppunt, die wordt gebruikt op bempalen en -planken.
Nummersticker groot (60mm)	Sticker met vermelding van van een knooppunt, die wordt gebruikt op knooppunt- en traceborden.

Routemarkering

Dragers	Omschrijving
Eigen frame	Frame dat specifiek is ontwikkeld voor het desbetreffende paneel, beschikbaar in verschillende materialen.
Paal	Paal zowel in ronde als vierkante vorm als in verschillende materialen beschikbaar.
Bempaal (kunststof)	Paal die speciaal is geplaatst als drager voor routemarkering indien geen andere openbare drager beschikbaar is. De paal is aan vier zijden bruikbaar voor routemarkering en heeft een kopmaat van 20 x 20 cm.
Bemplank (kunststof)	Plank die speciaal is geplaatst als drager voor routemarkering indien geen andere openbare drager beschikbaar is. Deze is aan twee zijden bruikbaar voor routemarkering en heeft een kopmaat van 20 x 5 cm.
Flespaal (verkeersbordpaal)	Stalen paal die van onderen breder is dan van boven en meestal is voorzien van een verkeersbord.
Lichtmast / lantaarnpaal	Stalen paal met bovenop een lichtbak, ook beschikbaar in 'antieke' varianten.
Verkeerslicht	Stalen paal met bovenop een lichtbak met meerdere kleuren lampen om de doorgang van het verkeer te regelen.
ANWB Mast	Mast in schuin blauw-wit gestreepte kleuren waarop richtingborden voor het autoverkeer zijn bevestigd.
Handwijzer	Langwerpig aanduidingsbord waarop bestemmingen in tekst en symbool staan aangegeven, meestal bevestigd aan ANWB- masten, flespalen of lichtmasten op meer dan 2,50 meter boven de grond. Deze vorm van bewegwijzering wordt meestal toegepast voor utilitaire bewegwijzering. Er zijn verschillende vormen qua maatvoering en kleurstellingen om onderscheidend te zijn voor gemotoriseerd verkeer (op land- en vaarwegen), fietsverkeer en voetgangers.
Brugleuning	Ligger of leuning van de brug waarop rechstreeks of met beugels routemarkering geplaatst kan worden.
Zwarte kokers	Speciaal geplaatste kokers die fungeren als drager voor routemarkering indien geen andere openbare drager beschikbaar is. De kokers zijn aan vier zijden bruikbaar voor routemarkering mits het borden van gelijke hoogte zijn en hebben een kopmaat van 30 x 30 cm.
Dobbers	Drijvende gekleurde objecten in het water die kanoroutes aangeven.

Dragers

Van toepassing op routestructuren

Wandelen	Fietsen	Varen	Mountain-biken	Paardrijden

Wandelen	Fietsen	Varen	Mountain-biken	Paardrijden

Zie kunstwerken en terreinmeubilair (pagina 3)

Begrippenlijst recreatieve infrastructuur, markering en voorzieningen

Kunstwerken

Kunstwerken: Civiele constructies die noodzakelijk zijn om het eigenlijke doel te realiseren.		Omschrijving
Loopplank		Plank met korte overspanning (max 5 meter) over het water die speciaal is aangelegd voor wandelaars. De plank heeft soms 1 leuning en veekering.
Brug		Houten of stalen overspanning over het water, die speciaal is aangelegd voor wandelaars en fietsers. De overspanning heeft 1 of 2 leuningen.
Aanlegsteiger		Houten voorziening in het water, aangelegd voor het aanmeren van verschillende typen vaartuigen.
Drijfbalk		Houten blokkade in het water om vaartuigen te weren.
Dukdalf / Meerpaal		Voorzieningen in het water om vaartuigen aan te leggen.

Terreinmeubilair

Terreinmeubilair: Inrichtingselementen die worden gebruikt in de openbare ruimte.		Omschrijving
Overstapje 1, 2 of 3 treden		Houten of stalen voorziening om over hekwerk te stappen tijdens een wandeling.
Venohek (merknaam)		Stalen damhek voorzien van een looppoort.
Klaphek		Schuin afgehangen hek dat is geïntegreerd in bestaande afrastering en zelf dichtvalt na het openen.
Bank		Object, veelal gemaakt van hout of staal, met of zonder leuning om op te zitten.
Picknickset		Object, veelal gemaakt van hout, met of zonder leuning om op te zitten inclusief een tafel met plek voor 1 tot 6 personen.
Schrikdraad		Afrastering van draad langs weiland of weg onder elektrische spanning gezet met een bepaald voltage om dieren te weren.
Veerooster		Rooster dat in verharding is opgenomen als barrière voor vee.
Dijktrap / Taludtrap		Voorziening over schuine oppervlakten (talud) zodat recreanten hoogteverschillen kunnen overbruggen.
Teller		Instrument voor het tellen van passanten. Er zijn diverse typen beschikbaar met verschillende manieren van uitlezen en registreren.
Trekpont / zelfbedieningspont		Pontje waarbij de recreant zichzelf naar de overkant van het water moet trekken/draaien.
Bemenste gemotoriseerde pont		Pontje met een (elektra) motor, dat wordt bediend door personeel van de pont.

Van toepassing op routestructuren

Wandelen	Fietsen	Varen	Mountain biken	Paard rijden
				
				
				
				
				

Wandelen	Fietsen	Varen	Mountain biken	Paard rijden
